

5. POSTUPANJE S OTPADOM




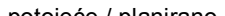



5.1. VODONOSNIK I ZONE VODOCRPILIŠTA

S



MJERILO 1 : 200 000

TUMAČ PLANSKOG ZNAKOVLJA

-  državna granica
-  županijska granica
-  općinska/gradska granica
-  potojeće / planirano
-  županijski centar za gospodarenje otpadom
-  vodonosno područje
-  vodozaštitno područje I., II., III. zona zaštite

