









### 3. SUSTAV SREDIŠNJIH NASELJA I RAZVOJNIH SREDIŠTA



MJERILO 1 : 200 000

#### TUMAČ PLANSKOG ZNAKOVLJA

-  državna granica
-  županijska granica
-  općinska/gradska granica
-  regionalno (srednje razvojno) središte urbana područja sa 15.000 do 30.000 stanovnika
-  manje regionalno (manje razvojno) središte
-  lokalno razvojno središte
-  područno središte
-  ostala naselja

